

**EINBEZIEHUNGSSATZUNG nach § 34 Abs. 4 Satz 1 Nr. 3 BauGB**

Stand: 21.01.2019

**GEMEINDE:** STALLWANG  
**ORT:** STALLWANG/ BECKERFELD  
**LANDKREIS:** STRAUBING-BOGEN

# I. BEGRÜNDUNG

## 1. Lage



## **2. Ziele, Zweck und wesentliche Auswirkungen der Satzung**

Planungsanlass ist die beabsichtigte Errichtung eines Einfamilienhauses am südwestlichen Ortsrand von Stallwang.

Derzeit richtet sich die bauplanungsrechtliche Beurteilung des geplanten Vorhabens nach § 35 BauGB (Außenbereichsvorhaben) mit der Folge, dass das geplante Wohnhaus nicht genehmigungsfähig wäre.

Um die bauplanungsrechtlichen Voraussetzungen für die Zulässigkeit des künftigen Wohngebäudes zu schaffen, beabsichtigt die Gemeinde Stallwang daher eine Einbeziehungssatzung zu erlassen. Durch diese Satzung wird der oben genannte Grundstücksteil dem im Zusammenhang bebauten Ortsteil von Stallwang zugeordnet.

## **3. Erschließung**

### **Verkehr:**

Die verkehrstechnische Erschließung ist über die angrenzende Gemeindestraße Beckerfeld gesichert.

### **Wasser:**

Die Trink- und Löschwasserversorgung ist durch den Anschluss an den Wasserbeschaffungsverband Stallwang gesichert.

### **Abwasser:**

Die Abwasserentsorgung erfolgt zentral über die gemeindliche Kläranlage in Stallwang.

### **Elektro:**

Die Stromversorgung ist durch das Leitungsnetz der Bayernwerk AG sichergestellt.

### **Abfall:**

Die Abfallbeseitigung wird vom Zweckverband Abfallwirtschaft Straubing Stadt und Land übernommen. Die Abfallbehälter sind dabei an den Abfuhrtagen an den öffentlichen Straßen bereitzustellen.

## **II. Grünordnung**

### **1. Planungsanlass**

Die Gemeinde Stallwang plant am westlichen Ortsrand von Stallwang in Verlängerung von vorhandener Bebauung auf dem Flurstück 1414 der Gemarkung Stallwang die Schaffung einer zusätzlichen Bauparzelle für den örtlichen Bedarf. Zu diesem Zweck wird eine Einbeziehungssatzung aufgestellt. Die Planungsfläche liegt westlich des Kinsachtals im Ortsteil Beckerfeld.

Für die infolge der Einbeziehungssatzung geplanten Baumöglichkeiten werden grünordnerische Festsetzungen getroffen und die naturschutzrechtliche Eingriffsregelung abgehandelt.

### **2. Planungsvorgaben und –grundlagen**

#### **Regionalplan Donau – Wald, Landesentwicklungsprogramm**

Der Vorhabensbereich liegt am Rand des landschaftlichen Vorbehaltsgebiets. Der Talraum der Kinsach (liegt außerhalb des Vorhabensbereichs) ist als Vorranggebiet für den Hochwasserschutz dargestellt.

Auf Ebene der Landesplanung ist die Gemeinde Stallwang als allgemeiner Ländlicher Raum eingestuft.

#### **Landschaftsschutzgebiet Bayerischer Wald**

Der Bereich der geplanten Bebauung liegt nicht im Landschaftsschutzgebiet Bayerischer Wald. Die Schutzgebietsgrenze verläuft nördlich des Vorhabensbereiches (siehe Plan Bestand und Eingriffsermittlung).

#### **Amtliche Biotopkartierung Bayern**

Am Nordostrand des Vorhabensbereichs stockt an der vorhandenen Böschung ein im Rahmen der amtlichen Biotopkartierung erfasster Heckenbereich (Biotopnummer 6941-0199-008). Die amtliche Biotopkartierung ist in der Karte Bestand und Eingriffsermittlung dargestellt.

#### **Arten- und Biotopschutzprogramm (ABSP) für den Landkreis Straubing-Bogen (2007)**

Die biotopkartierten Hecken sind als lokal bedeutsame Lebensräume erfasst. Als flächiges Ziel werden Erhalt und Wiederausdehnung blütenreicher Magerrasen, Magerwiesen, -weiden und Säume formuliert.

## Vorbereitende Bauleitplanung



Abbildung 1: Ausschnitt aus dem Flächennutzungs- und Landschaftsplan der Gemeinde Stallwang

Der Flächennutzungs- und Landschaftsplan der Gemeinde stellt das Gebiet als Fläche für die Landwirtschaft dar und formuliert für den Bereich Hecken und Hohlwege südlich von Stallwang einen Vorschlag zur Ausweisung als geschützter Landschaftsbestandteil.

### **Wasserwirtschaft, Hochwasserschutz**

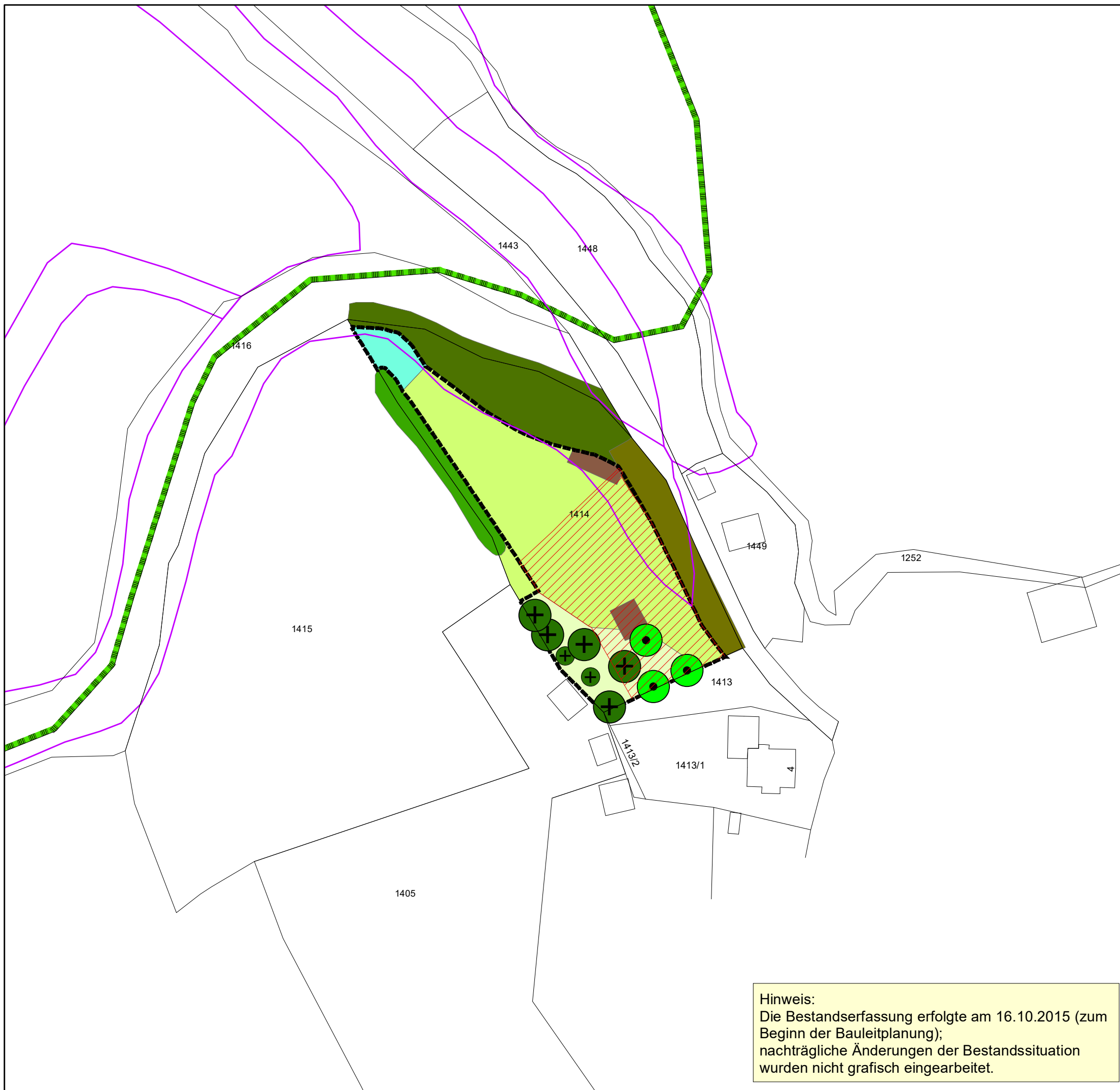
Der Vorhabensbereich liegt außerhalb überschwemmungsgefährdeter oder wassersensibler Bereiche (Datenabfrage am 17.11.2015 beim Informationsdienst des Bayerischen Landesamts für Umwelt).

Gemäß Bodeninformationssystem Bayern liegen im Vorhabensbereich keine Trinkwasser- oder Heilquellenschutzgebiete.





### **Denkmalschutz**

Gemäß Bodeninformationssystem Bayern liegen im Vorhabensbereich keine Bau- oder Bodendenkmäler.









**Planzeichen Bestand**

-  Laubbaum Stammdurchmesser < 30cm
-  Laubbaum Stammdurchmesser ≥ 30cm
-  Obstbaum Stammdurchmesser ≥ 30cm
-  Obstwiese mit altem Baumbestand
-  Hecke an Böschung, in 2015 auf Stock gesetzt; derzeit in Teilbereichen nicht mehr vorhanden
-  heckenartige Baumreihe an Böschung
-  aufgelichteter Baumbestand an Böschung, eingelagert Waldweg
-  Fichtenaufforstung
-  artenarme Gras-/Krautflur
-  Holzlagerung

**weitere Planzeichen**

-  Geltungsbereich
-  im Rahmen der amtlichen Biotopkartierung Bayern erfasster Lebensraum
-  Grenze des Landschaftsschutzgebiets Bayerischer Wald

**Eingriffsermittlung**

-  Eingriffsfläche

Projekt:  
Einbeziehungssatzung Stallwang

Planinhalt:  
Bestand und Eingriffsermittlung

Datum:  
11.01.2019

Planung:

Bearbeitung:  
halser

Plannummer:  
2098\_bestand5

**Team** **G+S**  
**Umwelt**  
**Landschaft**

fritz halser und christine pronold  
dipl.ing°, landschaftsarchitekten

am stadtpark 8  
94469 deggenorf

fon: 0991/3830433 fax: 0991/3830986  
info@team-umwelt-landschaft.de  
www.team-umwelt-landschaft.de



1:1.000

**Hinweis:**  
Die Bestandserfassung erfolgte am 16.10.2015 (zum Beginn der Bauleitplanung);  
nachträgliche Änderungen der Bestandssituation wurden nicht grafisch eingearbeitet.

Der Vorhabensbereich wird überwiegend als Gebiet mit mittlerer Bedeutung für Naturhaushalt und Landschaftsbild eingestuft. Die Holzlagerfläche wird als Fläche von geringer Bedeutung eingestuft und die Obstwiese als Gebiet mit hoher Bedeutung. Es ist von einem niedrigen bis mittleren Versiegelungsgrad auszugehen ( $GRZ < 0,35$ ). Damit ergibt sich eine Zuordnung in die Felder BI, BII und BIII der Leitfadennmatrix (Spanne des Kompensationsfaktors 0,2 – 0,5 bzw. 0,5 – 0,8 bzw. 1,0-3,0).

Unter Berücksichtigung von Biotopwertigkeit und festgelegten Maßnahmen zur Eingriffsvermeidung (vgl. nachfolgende Kapitel) werden als Kompensationsfaktoren die Werte 0,4, bzw. 0,7 bzw. 1,5 gewählt. Damit ergibt sich ein Kompensationsbedarf von 1.235m<sup>2</sup>.

## 6. Bilanzierung und Ausgleichsflächenplanung

Wie im vorhergehenden Kapitel dargelegt, ergibt sich ein Gesamtkompensationsbedarf von 1.235m<sup>2</sup>.

Der Ausgleich für vorhabensbedingte Eingriffe erfolgt im Westteil des Baugrundstücks. Die vorhandene Fichtenanpflanzung wird entfernt. Hier wird am südexponierten Waldrand ein Zauneidechsenhabitat angelegt. Nach Südosten hin wird der Waldrand durch Pflanzung eines Strauchmantels ergänzt. Der verbleibende Offenlandkorridor wird als periodisch gemähter Saumstreifen mit angrenzender Streuobstwiese entwickelt.

Es wird ein pauschaler Anrechnungsfaktor von 1,0 gewählt.

Die dargestellte Ausgleichsflächengröße beträgt 1.238m<sup>2</sup>. Damit wird ein vollständiger Ausgleich für vorhabensbedingte Eingriffe erbracht.

## 7. Maßnahmen zur Eingriffsermittlung

- das Maß der baulichen Nutzung wird über die Festsetzung einer Grundflächenzahl geregelt (max. 0,35).
- Einfriedungen sind nur in sockelloser Bauweise (ohne durchgehenden Zaunsockel) zulässig, um die biologische Durchlässigkeit zu erhalten
- eine Errichtung von Stützmauern ist an den Parzellengrenzen nicht zulässig (außer Naturstein-Trockenmauern)
- die Pflanzung von landschaftsfremd wirkenden Gehölzen wird an den Parzellenaußengrenzen ausgeschlossen (bizarr wachsende und buntlaubige Arten; Säulen-, Hänge-, Trauer- und Kugelformen, insbesondere Blaufichten, Thujen, Scheinzypressen)
- Zufahrt und Stellplätze werden in wasserdurchlässiger Bauweise ausgeführt
- Baugebietsdurchgrünung durch Pflanzung von einem standortheimischen Laubbaum auf dem Baugrundstück
- die am Südrand vorhandenen Gehölzflächen werden als zu erhaltend festgesetzt
- für die zu erhaltenden Obstwiesenbereiche werden Pflegevorgaben festgesetzt.
- entlang der Hecken am West- und Ostrand wird ein 3m breiter privater Grünstreifen festgesetzt, der von jeglichen baulichen Anlagen freizuhalten ist, zur Ausgleichsfläche hin wird ein 5m breiter Streifen festgesetzt.

Aufgrund der vorhandenen, ausgeprägten Randeingrünung wird auf eine Festsetzung von Pflanzzonen zur Baugebietseingrünung verzichtet.



## **II. SATZUNG**

Nach § 34 Abs. 4 Satz 1 Nr. 3 BauGB erlässt die Gemeinde Stallwang folgende Satzung:

### **§ 1 Geltungsbereich**

Die Grenzen für den im Zusammenhang bebauten Ortsteil werden gemäß den im beigefügten Lageplan ersichtlichen Darstellungen festgelegt. Der Lageplan ist Bestandteil der Satzung.

### **§ 2 Zulässigkeit**

Innerhalb der Satzungsgrenzen richtet sich die planungsrechtliche Zulässigkeit von Vorhaben (§ 29 BauGB) nach § 34 BauGB. Soweit für ein Gebiet des festgelegten Innenbereiches eine rechtsverbindliche Bauleitplanung vorliegt oder nach Inkrafttreten dieser Satzung ein Bebauungsplan aufgestellt wird, richtet sich die planungsrechtliche Zulässigkeit von Vorhaben nach § 30 BauGB.

### **§ 3 Planliche Festsetzungen**

Siehe Lageplan M 1:1000

#### § 4 Textliche Festsetzungen

- a) Die Grundflächenzahl (GRZ) wird mit max. 0,30 festgesetzt.
- b) - Hauptgebäude sind mit einem symmetrisch geneigten Satteldach auszubilden (Dachneigungsspielraum 18°-30°). Als Dacheindeckung sind kleinformative Dachplatten in roter bis brauner Farbgebung zu verwenden.  
- Nebengebäude und untergeordnete Anbauten können auch mit einem flacher geneigten Pultdach versehen werden. In diesem Fall ist auch die Ausführung als Blechdach zulässig.  
- Die zulässige Wandhöhe für alle Gebäude beträgt ab Urgelände max. 6,50 m.
- c) Gehölzpflanzungen

Die festgesetzten Bepflanzungen sind spätestens in der Pflanzperiode nach Fertigstellung der Gebäude durchzuführen. Zu pflanzende Gehölze sind dauerhaft zu erhalten und bei Ausfällen durch Neupflanzungen zu ersetzen. Die angestrebte Gehölzentwicklung ist durch geeignete Maßnahmen der Entwicklungspflege sicherzustellen. Hoher Konkurrenzdruck durch Gräser, Ruderalpflanzen ist durch Mahd oder Mulchung der Flächen zu reduzieren.

#### Baumpflanzungen

Auf dem Baugrundstück ist ein standortheimischer Laubbaum zu pflanzen. Die Lage auf dem Baugrundstück ist variabel. Die Pflanzung hat außerhalb der festgesetzten Flächen für den Gehölzerhalt, der Pflanzzonen und der Ausgleichsflächen zu erfolgen. Für die Bepflanzung gilt folgende Auswahlliste:

#### Bäume

Acer pseudoplatanus	Berg-Ahorn
Betula pendula	Hänge-Birke
Carpinus betulus	Hainbuche
Fraxinus excelsior	Gewöhnliche Esche
Prunus avium	Vogel-Kirsche
Quercus robur	Stiel-Eiche
Sorbus aucuparia	Vogelbeere, Eberesche
Tilia cordata	Winter-Linde
Obstbäume heimischer Arten und Sorten	

Mindestpflanzqualitäten:  
Hochstamm mit einem Mindeststammumfang von 10-12cm.

#### Pflanzung Strauchmaterial

Pflanzung eines 2-reihigen Strauchmantels gemäß Plandarstellung.

Pflanzweite 1m x 1,5m.

Die Arten sind aus nachfolgender Liste auszuwählen. Es ist autochthones, zertifiziertes Pflanzmaterial gemäß eab zu verwenden (Vorkommensgebiet 3, Südostdeutsches Hügel- und Bergland, nach Möglichkeit Herkünfte aus dem ostbayerischen Grundgebirge). Die einzelnen Straucharten sind in Gruppen von 2-5 Exemplaren je Art zu pflanzen. Es sind mindestens 7 verschiedene Gehölzarten zu verwenden.

Die zu pflanzenden Gehölze sind dauerhaft zu erhalten.

Es sind folgende Mindestpflanzqualitäten zu beachten:  
Sträucher: verpflanzte Sträucher, 4 Triebe, 60-100cm

Botanischer Name	Deutscher Name
<b>Sträucher</b>	
<i>Corylus avellana</i>	Hasel
<i>Crataegus laevigata</i>	Zweigrieffliger Weißdorn
<i>Cornus sanguinea</i>	Roter Hartriegel
<i>Cytisus nigrians</i>	Dunkelnder Geißklee
<i>Frangula alnus</i>	Faulbaum
<i>Ligustrum vulgare</i>	Gewöhnlicher Liguster
<i>Lonicera xylosteum</i>	Gewöhnliche Heckenkirsche
<i>Lonicera nigra</i>	Schwarze Heckenkirsche
<i>Prunus spinosa</i>	Schlehe
<i>Rhamnus cathartica</i>	Kreuzdorn
<i>Rosa canina</i>	Hunds-Rose
<i>Rosa pendulina</i>	Alpen-Heckenrose
<i>Salix purpurea</i>	Purpur-Weide
<i>Sambucus nigra</i>	Schwarzer Holunder
<i>Sambucus racemosa</i>	Trauben-Holunder
<i>Viburnum opulus</i>	Gewöhnlicher Schneeball
<i>Viburnum lantana</i>	Wolliger Schneeball

### Unzulässige Pflanzen

An den Grenzen des Baugrundstücks sowie in den festgelegten Flächen für den Gehölzerhalt sind landschaftsfremde Gehölze mit bizarren Wuchsformen, buntlaubige Gehölze sowie Koniferen nicht zulässig.

#### d) Einfriedungen, Geländeänderungen

Als Einfriedungen sind Holzlatten-, Metall- und Maschendrahtzäune bis max. 1,2m Höhe zulässig. Ferner sind Hecken aus standortheimischen Gehölzen zulässig. Durchgehende Zaunsockel sind nicht zulässig (ausschließlich Punktfundamente zulässig).

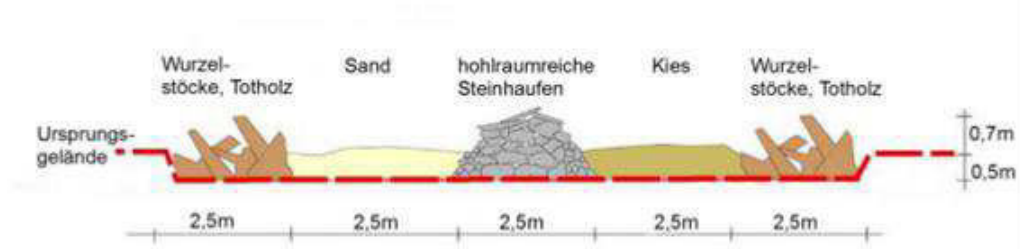
#### e) Wegebeläge an Stellplätzen, Zufahrten

Auf privaten Stellplätzen und Zufahrten sind ausschließlich versickerungsfähige Beläge zulässig (z. B. Rasengittersteine, breitfugiges Pflaster, wassergebundene Decken). Alternativ ist die Ableitung des anfallenden Oberflächenwassers in ausreichend versickerungsfähige Grünflächen auf dem Baugrundstück möglich.

f) Anlage Reptilienhabitat

Anlage eines Reptilienhabitats gemäß Plandarstellung und nachfolgendem Schemaschnitt. Das Reptilienhabitat ist dauerhaft gehölzfrei zu halten. Entsprechende Entbuschungsmaßnahmen sind in 2-jährigem Turnus durchzuführen.

Schemaschnitt durch das anzulegende Reptilienhabitat  
Strukturbreite 1,5m



g) Fledermausquartiere

Im verbleibenden Gehölzbestand sind 3x4 Fledermauskästen als Ausgleich für die Entfernung der alten Obstbäume anzubringen.

h) Vorgaben zur Gehölzrodung

Der Zeitraum für die Rodung von Gehölzen beschränkt sich auf die Monate Oktober bis Februar (außerhalb der Vogelbrutzeit).

i) Maßnahmenumsetzung

Die Durchführung der Pflanzmaßnahmen und der Ausgleichsmaßnahmen hat spätestens in der an die Gebäudefertigstellung anschließenden Pflanzperiode zu erfolgen. Zu pflanzende Gehölze sind dauerhaft zu erhalten.

k) Ausgleichsflächen

Der ermittelte Kompensationsbedarf wird auf dem Flurstück 1414 der Gemarkung Stallwang erbracht. Die festgesetzte Ausgleichsmaßnahme umfasst eine Fläche von 1.238m<sup>2</sup>.

Gemäß Art. 9 Bayerisches Naturschutzgesetz ist die Gemeinde verpflichtet, die festgesetzte Ausgleichsfläche mit Satzungsbeschluss an das Ökoflächenkataster zu melden. Das Landratsamt erhält eine Kopie des Meldebogens.

i) Eingriffsvermeidung

Der Verursacher eines Eingriffs ist verpflichtet, vermeidbare Beeinträchtigungen von Natur und Landschaft zu unterlassen. Beeinträchtigungen sind vermeidbar, wenn zumutbare Alternativen, den mit dem Eingriff verfolgten Zweck am gleichen Ort ohne oder mit geringeren Beeinträchtigungen von Natur und Landschaft zu erreichen, gegeben sind.

## § 5 Hinweise

- a) **Landwirtschaft**  
Die Bauwerber werden darauf hingewiesen, dass durch ordnungsgemäße landwirtschaftliche Nutzung gelegentlich Staub-, Lärm- und Geruchsemissionen auftreten können; diese sind zu dulden.
- b) **Abfallzweckverband**  
Abfallbehältnisse sind an den Abfuhrtagen an der Durchgangsstraße bereitzustellen.
- c) **Niederschlagswasserableitung**  
Das Niederschlagswasser sollte auf den Grundstücken gesammelt und als Brauchwasser genutzt oder versickert werden. Bei der Versickerung sind die Bestimmungen der Niederschlagswasser-Freistellungsverordnung und die techn. Regeln zum Einleiten von Niederschlagswasser in das Grundwasser zu beachten (TRENGW).
- d) **Mineraldünger und Pestizide, Streusalz**  
Auf den Einsatz von Mineraldüngern und Pestiziden sollte verzichtet werden. Ebenso sollte auf privaten Verkehrs- und Stellflächen auf den Einsatz von ätzenden Streustoffen verzichtet werden.
- e) **Bei archäologischen Bodenfunden ist umgehend das Bayer. Landesamt für Denkmalpflege oder die Untere Denkmalschutzbehörde (Landratsamt Straubing-Bogen) zu verständigen.**
- f) **Hang- und Schichtwasser**  
Bei Geländeschnitten muss mit Hang- und Schichtwasser sowie mit wild abfließendem Oberflächenwasser gerechnet werden. Der natürliche Ablauf wildabfließenden Wassers darf gem. § 37 WHG nicht nachteilig für anliegende Grundstücke verändert werden.
- g) **Metalldächer**  
Bei beschichteten Metalldächern ist mindestens die Korrosionsschutzklasse III nach DIN 55928-8 bzw. die Korrosivitätskategorie C3 nach DIN EN ISO 12944-5 einzuhalten. Bei Dächern mit Zink-, Blei- oder Kupferdeckungen > 50 m<sup>2</sup> sind zusätzliche Reinigungsmaßnahmen des abzuleitenden Niederschlagswassers erforderlich.
- h) **Sicherheitsabstände Baumpflanzungen/ Grenzabstände**  
Baumpflanzungen müssen einen Mindestabstand von 2,50 m zu vorhandenen oder geplanten unterirdischen Ver- und Entsorgungsleitungen einhalten. Bei kleineren Abständen ist je nach Leitungsart der Einsatz von Schutzmaßnahmen zu überprüfen. Auf das "Merkblatt über Baumstandorte und unterirdische Ver- und Entsorgungsleitungen" - aufgestellt von der Forschungsgesellschaft für Straße- und Verkehrswesen in Köln - wird verwiesen.  
Auf die Einhaltung der gesetzlichen Grenzabstände für Pflanzungen (AGBGB) wird verwiesen.
- i) **Wintergärten sind nur unbeheizt und vom Gebäude thermisch isoliert oder in die Gesamtdämmung mit entsprechender Wärmeschutzverglasung integriert zugelassen.**
- j) **Altlasten**  
Das Plangebiet ist nach bisheriger Erkenntnis der Stallwang altlastenfrei. Ein Abgleich mit dem Altlastenkataster des Landkreises wird empfohlen. Bei Aushubarbeiten ist das anstehende Erdreich organoleptisch zu beurteilen. Bei offensichtlichen Störungen oder anderen Verdachtsmomenten (Geruch, Optik, etc.) ist das Landratsamt Straubing-Bogen bzw. das Wasserwirtschaftsamt Deggendorf zu informieren.

## § 6 Inkrafttreten

Die Satzung tritt mit ihrer Bekanntmachung in Kraft.



**Festsetzungen Grünordnung durch Planzeichen**

Ausgleichsfläche für vorhabensbedingte Eingriffe (Flächengröße 1.238 m<sup>2</sup>)  
Einfriedungen, bauliche Anlagen, Geländeänderungen, Freizeitnutzung, Nutzung als Lagerfläche sind nicht zulässig.

durchzuführende Maßnahmen im Bereich der Ausgleichsfläche:

- Anlage Reptilienhabitat gemäß Schemaschnitt (siehe textliche Festsetzungen)
- Entwicklung Saumstreifen; Pflege durch jährliche Mahd im September. Das Mähgut ist abzutransportieren. Der Einsatz von Schlegelmulchmähern, der Einsatz von Pestiziden oder Düngemitteln ist unzulässig. Auf 50% der Fläche ist eine 2-schürige Mahd mit Abtransport des Mähguts möglich. Hier erster Schnitt ab Mitte Juni.

Entwicklung einer Obstwiese durch Pflanzung von Obsthochstämmen gemäß Plandarstellung; Pflege als 2-schürige Wiese, erster Schnitt ab Mitte Juni, zweiter Schnitt im September, das Mähgut ist abzutransportieren; keine Düngung, kein Einsatz von Pestiziden, kein Einsatz von Schlegelmulchmähern;

Pflanzzone Strauchmantel (Pflanzvorgaben siehe textliche Festsetzungen)

**weitere grünordnerische Maßnahmen**

Erhalt Gehölzbestand ausfallende/ entfernte Gehölze sind durch standortgerechte Gehölze zu ersetzen; Pflege als 2-schürige Wiese, erster Schnitt ab Mitte Juni, zweiter Schnitt im September, das Mähgut ist abzutransportieren, keine Düngung, kein Einsatz von Schlegelmulchmähern ist unzulässig.

standortheimischer Laubbaum zu pflanzen, Lage auf dem Baugrundstück variabel (außerhalb festgesetzter Ausgleichsflächen und festgesetzter Flächen zum Bestandserhalt)

private Grünfläche  
bauliche Anlagen sind unzulässig.

**weitere Planzeichen**

- Geltungsbereich
- Grenze des Landschaftsschutzgebiets Bayerischer Wald
- Baumbestand
- Baugrenze

Projekt: Einbeziehungssatzung Stallwang  
Datum: 21.01.2019  
1:500

Planung:

**HIW**  
HORNBERGER,  
ILLNER, WENY  
Gesellschaft von  
Architekten mbH

**Team Umwelt Landschaft** **G+S**

fritz halser und christine pronold  
dipl.ing\*, landschaftsarchitekten  
am stadtpark 8  
94469 deggen Dorf  
fon: 0991/3830433 fax: 0991/3830986  
info@team-umwelt-landschaft.de  
www.team-umwelt-landschaft.de

### III. VERFAHREN (vereinfachtes Verfahren)

#### 1. ÖFFENTLICHKEITSBETEILIGUNG:

Stallwang, .....

.....  
Dietl, 1. Bürgermeister

Den betroffenen Bürgern wurde gem. § 34 Abs. 6 Satz 1 BauGB i.V. mit § 13 Abs. 2 Ziff. 2 BauGB in der Zeit vom 15.01.2016 bis 15.02.2016 Gelegenheit zur Stellungnahme gegeben.

#### 2. BEHÖRDENBETEILIGUNG:

Stallwang, .....

.....  
Dietl, 1. Bürgermeister

Den berührten Behörden und Trägern öffentlicher Belange wurde gem. § 34 Abs. 6 Satz 1 BauGB i.V.m. § 13 Abs. 2 Ziff. 3 BauGB in der Zeit vom 15.01.2016 bis 15.02.2016 Gelegenheit zur Stellungnahme gegeben.

#### 3. ERNEUTE EINGESCHRÄNKTE ÖFFENTLICHKEITS BETEILIGUNG:

Stallwang, .....

.....  
Dietl, 1. Bürgermeister

Den betroffenen Bürgern wurde gem. § 34 Abs. 6 Satz 1 BauGB i.V. mit § 13 Abs. 2 Ziff. 2 BauGB in der Zeit vom 12.05.2016 bis 13.06.2016 erneut Gelegenheit zur Stellungnahme gegeben.

#### 4. ERNEUTE EINGESCHRÄNKTE BEHÖRDENBETEILIGUNG:

Stallwang, .....

.....  
Dietl, 1. Bürgermeister

Den berührten Behörden und Trägern öffentlicher Belange wurde gem. § 34 Abs. 6 Satz 1 BauGB i.V.m. § 13 Abs. 2 Ziff. 3 BauGB in der Zeit vom 12.05.2016 bis 13.06.2016 erneut Gelegenheit zur Stellungnahme gegeben.

#### 5. ERNEUTE EINGESCHRÄNKTE ÖFFENTLICHKEITS BETEILIGUNG:

Stallwang, .....

.....  
Dietl, 1. Bürgermeister

Den betroffenen Bürgern wurde gem. § 34 Abs. 6 Satz 1 BauGB i.V. mit § 13 Abs. 2 Ziff. 2 BauGB in der Zeit vom 05.07.2017 bis 07.08.2017 erneut Gelegenheit zur Stellungnahme gegeben.

#### 6. ERNEUTE EINGESCHRÄNKTE BEHÖRDENBETEILIGUNG:

Stallwang, .....

.....  
Dietl, 1. Bürgermeister

Den berührten Behörden und Trägern öffentlicher Belange wurde gem. § 34 Abs. 6 Satz 1 BauGB i.V.m. § 13 Abs. 2 Ziff. 3 BauGB in der Zeit vom 07.09.2017 bis 11.10.2017 erneut Gelegenheit zur Stellungnahme gegeben.

#### 7. ERNEUTE EINGESCHRÄNKTE BEHÖRDENBETEILIGUNG:

Stallwang, .....

.....  
Dietl, 1. Bürgermeister

Den berührten Behörden und Trägern öffentlicher Belange wurde gem. § 34 Abs. 6 Satz 1 BauGB i.V.m. § 13 Abs. 2 Ziff. 3 BauGB in der Zeit vom ..... bis ..... erneut Gelegenheit zur Stellungnahme gegeben.

8. SATZUNG:

Stallwang, .....

.....  
Dietl, 1. Bürgermeister

Die Gemeinde Stallwang hat mit Beschluss des Gemeinderates vom ..... die Satzung beschlossen.

9. AUSFERTIGUNG:

Stallwang, .....

.....  
Dietl, 1. Bürgermeister

Die Satzung wird hiermit ausgefertigt.

10. BEKANNTMACHUNG:

Stallwang, .....

.....  
Dietl, 1. Bürgermeister

Der Satzungsbeschluss wurde gem. § 10 Abs. 3 BauGB am ..... ortsüblich bekannt gemacht. Die Satzung ist damit rechtskräftig.

Planung:



Stand: 21.01.2019